



Comune di
Marano Vicentino



**PERCORSO DI PROGETTAZIONE
PARTECIPATA DI PIAZZA SILVA
“A CHE PUNTO SIAMO?”
REPORT 17 SETTEMBRE 2025**

A cura di arch. Lucia Lancerin

 **Laboratorio Città**
PARTECIPAZIONE E AMBIENTE

A CHE PUNTO SIAMO?

Il percorso di progettazione partecipata si è svolto secondo programma. Tutti sono stati informati attraverso la distribuzione a domicilio, la pubblicazione sul sito del comune e la consegna durante gli incontri.

PROGETTARE INSIEME

Siamo persone di Marano Vicentino, ciascuna con la propria unicità e con uno sguardo diverso dall'altra, quindi tutti i punti di vista sono importanti.

I PASSO

è condividere la percezione di Piazza Silva. Quali sono gli elementi che la rendono familiare e la caratterizzano? Quali i suoi pregi e difetti?

II PASSO

è allargare lo sguardo ad altri esempi e soluzioni possibili, nel rispetto dei principi di equità, sostenibilità e giustizia sociale, per assicurare armonia e vivibilità nel rispetto dell'ambiente e delle priorità condivise.

III PASSO

è confrontarci nei tavoli di lavoro per rappresentare il proprio punto di vista ascoltando quello delle altre persone.

IV PASSO

è scegliere assieme le linee guida per la soluzione migliore da affidare ai progettisti che saranno incaricati del progetto preliminare.

CALENDARIO INCONTRI

Martedì 06 maggio 2025
ore 20,30 in AUDITORIUM - Via Marconi, 7
PRESENTAZIONE E AVVIO DEL PERCORSO DI PARTECIPAZIONE



Sabato 17 maggio 2025
ore 9,00 - 14,00 in AUDITORIUM - Via Marconi, 7
OPEN SPACE TECHNOLOGY
Laboratorio di Partecipazione "Quale futuro per Piazza Silva?
Problemi ed opportunità per chi vive e frequenta Piazza Silva"

Mercoledì 28 maggio 2025
I° TAVOLO DI LAVORO ore 20,30 in AUDITORIUM - Via Marconi, 7
Partendo dagli esiti del Laboratorio di Partecipazione si discutono e condividono i diversi scenari possibili

Mercoledì 4 giugno 2025
II° TAVOLO DI LAVORO ore 20,30 in AUDITORIUM - Via Marconi, 7
Ipotesi progettuali e soluzioni alternative

CALENDARIO INCONTRI

Mercoledì 17 settembre 2025
III° TAVOLO DI LAVORO ore 20,30 in AUDITORIUM - Via Marconi, 7
Dopo la pausa estiva, impressioni e considerazioni sulle ipotesi emerse.



Mercoledì 24 settembre 2025
IV° TAVOLO DI LAVORO in AUDITORIUM - Via Marconi, 7
Confronto con altre Amministrazioni comunali per il progetto di spazi pubblici in modo partecipativo

1-15 Ottobre 2025
SALA CONSILIARE ALLE CA' VECIE - Via Santa Maria, 1
ESPOSIZIONE DEI LAVORI E DELLE PROPOSTE

Mercoledì 22 ottobre 2025 ore 20,30 in AUDITORIUM - Via Marconi, 7
EVENTO CONCLUSIVO
Incontro di presentazione delle linee guida per la progettazione di Piazza Silva

Oggi siamo qui

Invia le tue osservazioni e proposte a urp@comune.marano.vi.it
Seguici nel sito <https://www.comune.marano.vi.it/progettiamo-piazza-silva/>



La progettazione partecipata è curata dall'arch. Lucia Lancerin di Laboratorio Città, studio professionale che si occupa di partecipazione e ambiente a livello nazionale. Per informazioni lucialancerin@gmail.com tel 3471475250

Invia le tue osservazioni e proposte a urp@comune.marano.vi.it
Seguici nel sito <https://www.comune.marano.vi.it/progettiamo-piazza-silva/>

RESTITUZIONE

Problemi ed opportunità dal laboratorio svolto il 17 maggio con la tecnica dell'OPEN SPACE TECHNOLOGY (vedi report scaricabile sul sito del comune)

Nel corso dei due tavoli di lavoro successivi (28 maggio e 4 giugno) la discussione ha messo a fuoco i principali:

OBIETTIVI → quali problemi voglio risolvere?

PROPOSTE DI PROGETTO → quale progetto immagino come soluzione?

Nel report si evidenziano in

- **ROSSO** in punti su cui ci sono pareri ancora molto divergenti
- **BLU** sono evidenziati i punti su cui si rileva un buon livello di accordo.

VIABILITÀ E PARCHEGGI

- Concorde la volontà di allontanare il traffico dal centro, soprattutto dall'area della chiesa e delle scuole.
- Ipotesi di chiusura totale, parziale o a fasce orarie delle vie attorno alla piazza.
- Discussione molto vivace sui parcheggi:
 - alcuni propongono di ridurli o eliminarli per ampliare le aree verdi;
 - altri ritengono fondamentale mantenerli a supporto delle attività commerciali.
- Possibili alternative: spostamento di parte dei parcheggi in zone limitrofe (anagrafe, retro Comune), con sensi unici per migliorare i collegamenti.

MOBILITÀ DOLCE

- Richiesta di piste ciclo-pedonali sicure e continue, separate dal traffico.
- Importanza di collegare scuole, centro e spazi pubblici con percorsi accessibili a tutti.

ACCESSIBILITÀ E SERVIZI

- Esigenza di garantire accesso facilitato agli studi medici e di prevedere spazi dedicati agli anziani e alla comunità.
- Necessità di rendere la piazza facilmente fruibile anche in relazione agli edifici pubblici (scuole, ex cinema, Casa Rossa).

MERCATO ED EVENTI

- Ampio consenso nel considerare l'area davanti al monumento come luogo ideale per il mercato.
- **Discussione sulla viabilità: proposta di ridurre il traffico per ampliare gli spazi a disposizione.**
- Richiesta di flessibilità: arredi mobili e soluzioni reversibili che consentano di usare la piazza sia per il mercato sia per eventi e manifestazioni.
- **Eventi di comunità: ricordo delle sagre passate, con apertura a mercatini e feste di scala più contenuta.**

VERDE E IDENTITÀ

- Tema centrale ma con opinioni diverse:
 - alcuni gruppi desiderano una piazza molto verde, altri preferiscono interventi minimi per non limitare gli eventi;
 - idea condivisa di introdurre alberature e piante a bassa manutenzione.
- Proposte di valorizzare simboli locali (es. fontana con la capra, richiami alla bachicoltura).
- Desiderio di rendere più vivibile anche lo spazio davanti alla chiesa e l'area del Castelarò.

ACQUA E ARREDI

- L'acqua è percepita come elemento estetico e identitario, ma con dubbi su manutenzione e sprechi.
- Maggior consenso verso fontanelle funzionali piuttosto che grandi fontane decorative.
- Suggerimento di utilizzare arredi mobili (fioriere, elementi verdi spostabili) per gestire al meglio lo spazio in base agli usi.



SPAZIO PUBBLICO E ARREDI

AREA SCUOLA PRIMARIA

EX CINEMA VERDI

VIABILITA' ESTERNA

CASTELARO

AREA DAVANTI AL
MONUMENTO

AREA DAVANTI ALLA CHIESA

SINTESI LOCALIZZATA DELLE PROPOSTE

AREA DAVANTI AI MONUMENTI

- Discussione sul **monumento a Silva**
- Alcuni ne propongono lo spostamento
- Altri sottolineano il valore storico della posizione attuale.


- Luogo ideale per ospitare il **mercato e mercatini tematici.**
- Necessità di **ridurre o deviare la viabilità per liberare lo spazio.**

AREA DAVANTI ALLA CHIESA

- Creare **più ombra e aree verdi** per la sosta e il ristoro, molto richieste dai cittadini.
- **Ipotesi di chiusura al traffico** (totale, parziale o a fasce orarie) per trasformare lo spazio in area eventi o piazza “giovanile”.
- **Discussione sui parcheggi**: alcuni chiedono di mantenerli per sostenere i commerci, altri di eliminarli per un grande polmone verde.



AREA SCUOLA PRIMARIA




- Migliorare l'accessibilità pedonale e ciclabile.
- Proposta di spostare o riorganizzare sezioni scolastiche per liberare spazi da destinare a servizi (studi medici, centro anziani).
- Creazione di percorsi ciclo-pedonali separati dal traffico, con barriere permeabili.



- Idee di riorganizzare spazi e parcheggi.
- Possibilità di ampliare l'accesso verso la piazza e rendere più fruibili i collegamenti.
- Incremento di aree verdi e percorsi di connessione.


EX CINEMA VERDI

CASTELARO



- Rendere più permeabile e accessibile l'area, in continuità con la piazza.
- Creare armonia tra il verde del Castelaro e la chiesa, con piantumazioni a bassa manutenzione.
- Valorizzazione simbolica (fontana con capra, richiami alla bachicoltura).

VIABILITA' ESTERNA



- Concorde l'idea di deviare il traffico fuori dal centro.
- Due ipotesi principali.
- Discussione su incroci critici, con proposte di rotonde o soluzioni di sicurezza.

SPAZIO PUBBLICO E ARREDI

- Introduzione di arredi mobili (fioriere, piante spostabili) per gestire la piazza a seconda delle esigenze.
- Interesse per la presenza di acqua come elemento estetico, ma preferenza per fontanelle funzionali rispetto a fontane decorative complesse.



PROSSIMO INCONTRO

Mercoledì 24 settembre ore 20,30

Confronto con altre Amministrazioni Comunali che hanno progettato spazi pubblici in modo partecipato.

